













© Lantmäteriet, Geodatasamverkan

MARKANVÄNDNING

- | | | |
|-----------------------------------------------------------------------------------------------------------------|------------------------------------------------------------------------------------------------------------|-----------------------------------------------------------------------------------------------------|
|  Landsbygd |  Transportinfrastruktur |  Planlagd mark |
|  Vatten |  LIS-område |  Pågående planer |
|  Grönområde | | |
|  Mångfunktionell bebyggelse | | |
|  Verksamheter och industri | | |
|  Verksamheter (nytt område) | | |
|  Bostäder (nytt område) | | |
|  Utbyggnadsriktning efter 2030 | | |

**ÖVERSIKTSPLAN FÖR
MARKARYDS KOMMUN**

PLANKARTA
Samrådshandling
2021-06-14

Skala (A3): 1:100 000

