












© Lantmäteriet, Geodatasamverkan

**MARKANVÄNDNING**

- |  |  |   |
|--|--|---|
|  Landsbygd                  |  Transportinfrastruktur |  Planlagd mark   |
|  Vatten                     |  LIS-område             |  Pågående planer |
|  Grönområde                 |  |   |
|  Mångfunktionell bebyggelse |  |   |
|  Verksamheter och industri  |  |   |
|  Verksamheter (nytt område) |  |   |
|  Bostäder (nytt område)     |  |   |

**ÖVERSIKTSPLAN FÖR  
MARKARYDS KOMMUN**

DEL AV PLANKARTA  
Samrådshandling  
2021-06-14

Skala (A3): 1:25 000

